





















STRADE DI COMPETENZA DEL COMUNE DI GRASSOBBIO, PROVINCIA DI BERGAMO
Strade percorribili da mezzi trasporto "Fuori Sagoma" 2,55 x 25m
 n- Veicoli o trasporti eccezionali "Fuori sagoma" non eccezionali per massa - veicoli o complessi veicolari di altezza 4,30 metri, larghezza 2,55metri - lunghezza 25 metri - art. 14 comma 2 lettera A) del regolamento al C.d.S.

-  Confine provinciale
-  Confine Comunale
-  Confine del centro abitato comunale ai sensi del Codice della Strada
-  Laghi
-  Sistema idrico principale
-  Aeroporti (simbolo)
-  Porti (simbolo)
-  Rete Autostradale (doppia line grigia)
-  Rete stradale (statale, regionale, provinciale, comunale principale) (linea grigia)
-  Rete ferroviaria
-  Strade di competenza percorribili da veicoli eccezionali "Fuori sagoma" non eccezionali per massa - veicoli o complessi veicolari di altezza 4,30m - larghezza 2,55m - lunghezza 25m. (linea di colore beige)
-  Strade statali di competenza ANAS
-  Strade PROVINCIALI
-  Interruzioni/limitazione temporanea (simbolo semaforo)
-  Gallerie (punto di colore giallo)
-  Linee aeree (punto di colore arancione)
-  Passaggio a livello (punto di colore viola)
-  Ponte/Cavalcavia (punto di colore rosso)
-  Sottopasso (punto di colore blu)
-  Strettoia (punto di colore verde)

ELENCO STRADE GESTITE DAL COMUNE DI GRASSOBBIO		
NOME	LUNGHEZZA	LIMITAZIONI PUNTUALI
VIA LUNGO SERIO	0.701 Km	● Km+0.115 ● H 6.50m L 12.00m Proprietà e Gestione A.N.A.S.
VIA DEI PASCOLI	0.472 Km	● Km+0.000 Proprietà e Gestione Comune di Grassobbio

