





















STRADE DI COMPETENZA DEL COMUNE DI GRASSOBBIO, PROVINCIA DI BERGAMO

Strade percorribili da mezzi massa complessiva fino a 56 TON
 c - 56 ton. - Mezzi d'opera, macchine operatrici eccezionali, complessi veicolari per il trasporto di macchine operatrici e veicoli ad uso speciale di massa complessiva fino a 56 ton.

-  Confine provinciale
-  Confine Comunale
-  Confini del centro abitato comunale ai sensi del Codice della Strada
-  Laghi
-  Sistema idrico principale
-  Aeroporti (simbolo)
-  Porti (simbolo)
-  Rete Autostradale (doppia line grigia)
-  Rete stradale (statale, regionale, provinciale, comunale principale) (linea grigia)
-  Rete ferroviaria
-  Strade di competenza percorribili da mezzi d'opera, macchine operatrici eccezionali, complessi veicolari per il trasporto di macchine operatrici e veicoli ad uso speciale di massa complessiva fino a 56 ton. (linea di colore bordeaux)
-  Strade statali di competenza ANAS
-  Strade PROVINCIALI
-  Interruzioni/limitazione temporanea (simbolo semaforo)
-  Gallerie (punto di colore giallo)
-  Linee aeree (punto di colore arancione)
-  Passaggio a livello (punto di colore viola)
-  Ponte/Cavalcavia (punto di colore rosso)
-  Sottopasso (punto di colore blu)
-  Strettoia (punto di colore verde)

ELENCO STRADE GESTITE DAL COMUNE DI GRASSOBBIO		
NOME	LUNGHEZZA	LIMITAZIONI PUNTUALI
VIA ORIO AL SERIO	0.569 Km	---
VIALE GIACOMO MATTEOTTI	1.128 Km	---
VIA AZZANO SAN PAOLO	0.355 Km	---
TRAV. VIA AZZANO SAN PAOLO	0.159 Km	---
VIA PADERGNONE	1.150 Km	---
VIA PADRE ELZI CHERIBINI	0.798 Km	---
TRAV. VIA PADRE ELZI CHERUBINI	0.195 Km	---
VIA E. FERMI	0.506 Km	---
VIA BOSCHETTI	0.523 Km	---
VIA XX APRILE	0.748 Km	● Km+0.602 Proprietà e Gestione Comune di Grassobbio
VIA BASELLA	0.212 Km	---
TRAV. VIA ZANICA	0.247 Km	---
VIA LUNGO SERIO	0.701 Km	● Km+0.115 H 6.50m L 12.00m Proprietà e Gestione A.N.A.S.
VIA DEI PASCOLI	0.472 Km	● Km+0.000 Proprietà e Gestione Comune di Grassobbio
VIA C. COLOMBO	1.058 Km	● Km+0.105 Proprietà e Gestione Comune di Grassobbio

