



# **Bollettino mensile di informazione Aeroporto di Bergamo – Orio al Serio**

Periodo di riferimento  
**Giugno 2016**



# Finalità

-  Nell'ambito dell'attività di riorganizzazione del Sistema di monitoraggio del Rumore Aeroportuale, che SACBO ha preso in gestione nel giugno 2004, si è reso necessario procedere alla raccolta organica ed all'analisi dei dati rilevati dalle stazioni di misura dal luglio 2004, primo mese completo di rilevazioni.
-  La finalità di questo bollettino è quella di fornire alle comunità che vivono nei dintorni dell'aeroporto conoscenza periodica sul clima acustico, così come rilevato dalla rete di monitoraggio esistente, in un clima di serena trasparenza con l'ambiente circostante.

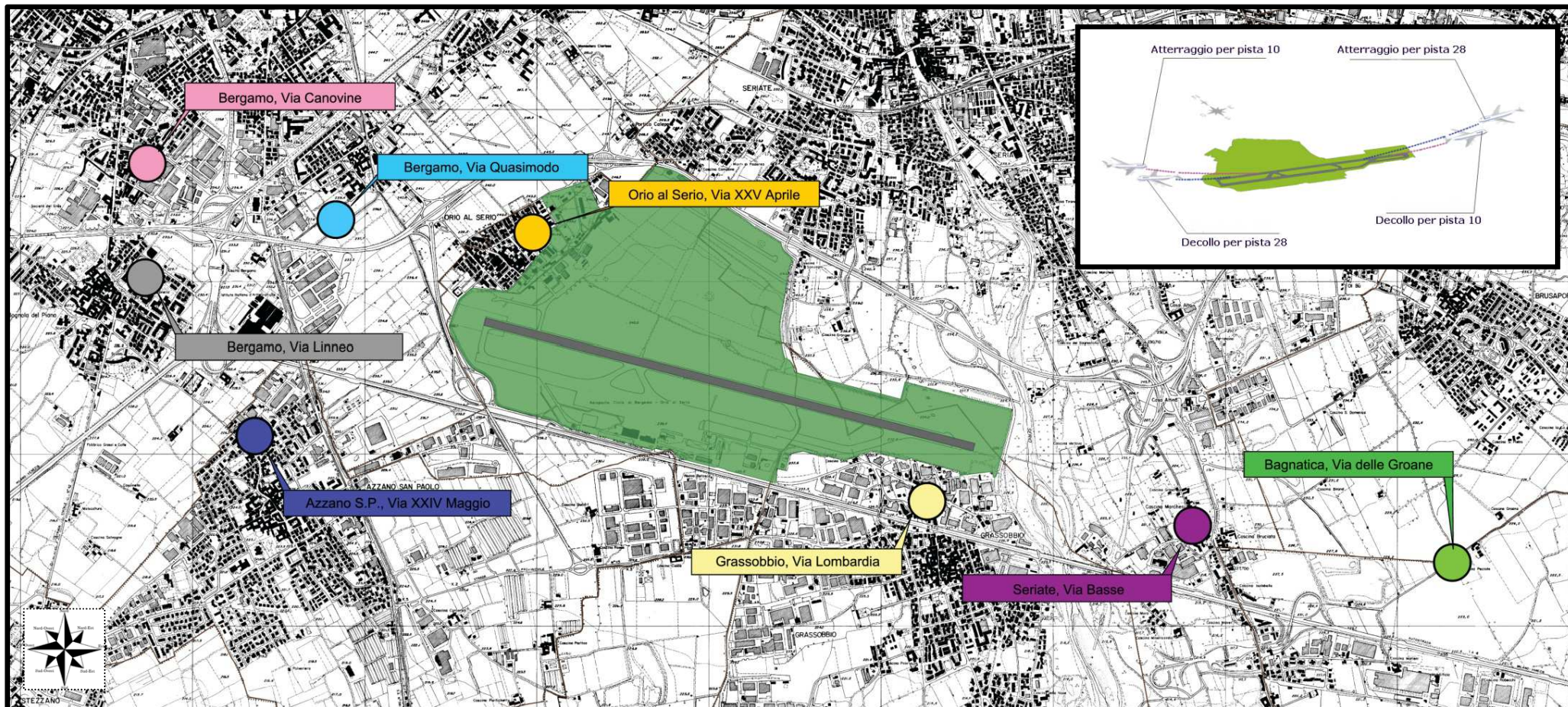
# Considerazioni preliminari

- I dati qui presentati, validati come previsto dalla normativa vigente da un Tecnico Competente in Acustica, rispondono a parametri abbastanza stringenti, quali:
  - un'alta percentuale di correlazione (rapporto tra numero di movimenti cui è stato assegnato un evento sonoro e il totale).
  - un attento esame giornaliero del dato  $L_{VAd}^*$  ed  $L_{VAN}^{**}$  in relazione all'utilizzo dell'Aeroporto in termini di impegno numerico di velivoli e della loro tipologia.
  
- I giorni di misurazione sono stati considerati validi nel caso in cui l'acquisizione abbia permesso l'individuazione completa dei movimenti notturni ed almeno del 75% dei diurni ai quali è sensibile la postazione.
  
- Le stazioni di misura che fanno parte della rete di monitoraggio sono otto.
  
- A partire dal mese di giugno 2016 i dati acustici raccolti dalla postazione di via Canovine a Bergamo risultano influenzati dalle attività del cantiere presente presso lo stabile ove è installata la strumentazione, inficiandone progressivamente la capacità di discriminare con efficacia la componente acustica aeroportuale.  
 Pertanto, dal mese di luglio 2016, non risultando più possibile procedere alla validazione dei dati raccolti, gli stessi non saranno pubblicati sino al ripristino del normale clima acustico dell'area, mentre per il mese di giugno 2016 i dati pubblicati sono riferiti alle sole giornate in cui è stato possibile (22 giorni su 30).

\*  $L_{VAd}$ : Livello di Valutazione del rumore Aeroportuale **diurno** (06:00 - 23:00)

\*\*  $L_{VAN}$ : Livello di Valutazione del rumore Aeroportuale **notturno** (23:00 - 06:00)

# La rete di monitoraggio



# Breve descrizione della rete di monitoraggio

## **BERGAMO - Via Linneo**

La cabina è stata installata ad aprile 2007 ad opera di SACBO ed è situata presso la scuola Materna di Colognola, in zona residenziale. Tipologia di postazione (ai sensi della DGR n. 8/808/2005): "M".

Sensibilità prevalente operazioni aeree:  
- Decolli per pista 28 - Atterraggi per pista 10

## **BERGAMO - Via Quasimodo**

La cabina è stata installata a luglio 2007 ad opera di SACBO ed è situata presso l'asilo nido di Campagnola. Il sito ricade in zona prevalentemente residenziale. La presenza del vicino asse interurbano rappresenta una fonte di rumore di fondo costante e piuttosto intensa, comunque non tale da falsare i rilievi fonometrici. Tipologia di postazione (ai sensi della DGR n. 8/808/2005): "M".

Sensibilità prevalente operazioni aeree:  
- Decolli per pista 28 - Atterraggi per pista 10

## **BERGAMO - Via Canovine**

La cabina è stata installata nel marzo 2008 ad opera di SACBO ed è situata presso gli uffici del Comune di Bergamo, in zona residenziale. Tipologia di postazione (ai sensi della DGR n. 8/808/2005): "M".

Sensibilità prevalente operazioni aeree:  
- Decolli per pista 28 - Atterraggi per pista 10

## **AZZANO SAN PAOLO - Via XXIV Maggio**

La cabina è stata installata nel marzo 2012 ad opera di SACBO, in zona residenziale. Tipologia di postazione (ai sensi della DGR n. 8/808/2005): "M".

Sensibilità prevalente operazioni aeree:  
- Decolli per pista 28

## **ORIO AL SERIO - Largo XXV Aprile**

La stazione è posizionata nel comune di Orio al Serio in una zona residenziale presso un edificio abitativo di proprietà comunale. La cabina è stata sostituita a giugno 2006 ad opera di SACBO. Tipologia di postazione (ai sensi della DGR n. 8/808/2005): "M". Sensibilità prevalente operazioni aeree:

-Decolli per pista 28  
ed, in misura minore, a:  
-Decolli per pista 10 - Atterraggi per pista 28 - Atterraggi per pista 10

## **BAGNATICA - Via delle Groane**

La cabina, rinnovata nel gennaio 2006 ad opera di SACBO, è installata presso la recinzione esterna di un edificio residenziale a due piani, esattamente sulla proiezione al suolo delle rotte degli aerei in atterraggio per pista 28 e in decollo per pista 10. Tipologia di postazione (ai sensi della DGR n. 8/808/2005): "M". Sensibilità prevalente operazioni aeree:  
- Decolli per pista 10 - Atterraggi per pista 28

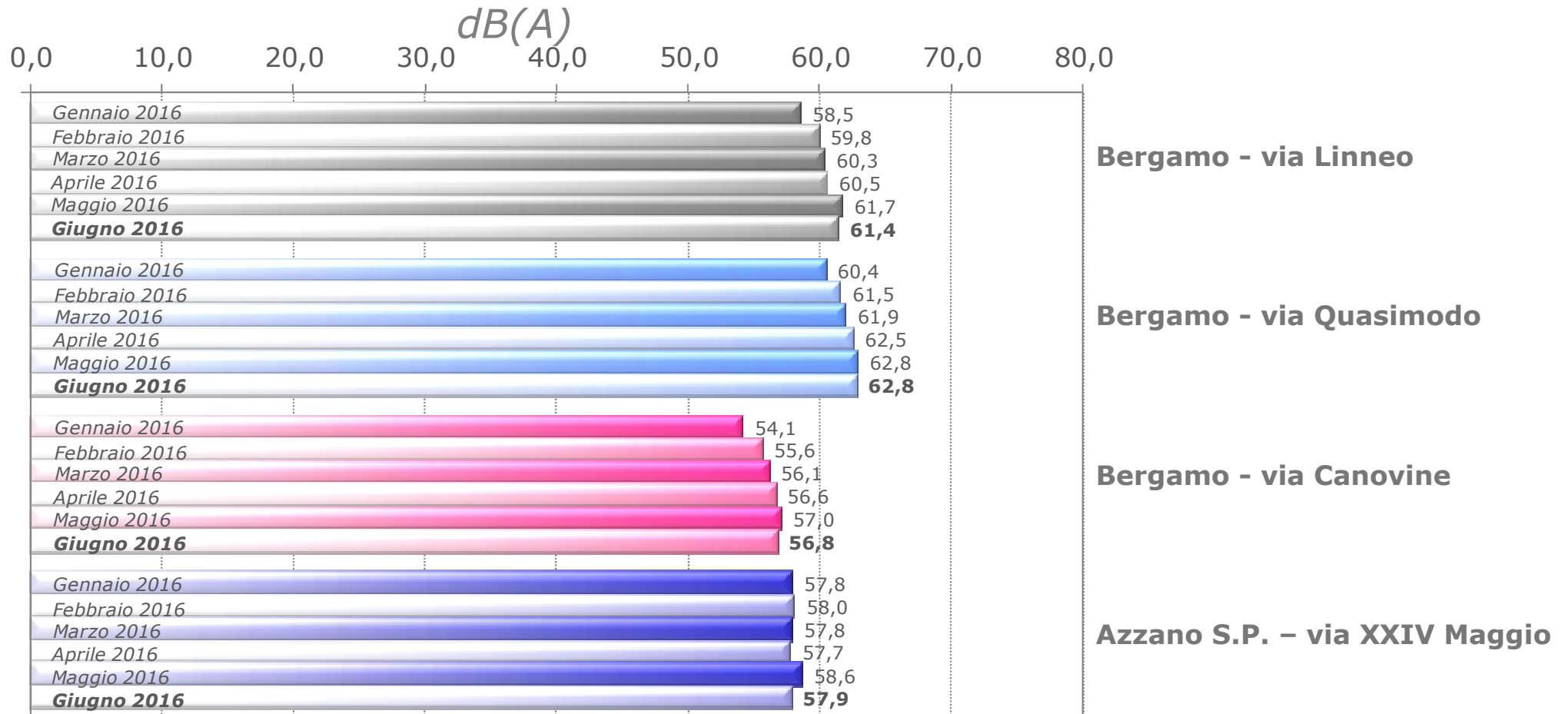
## **SERiate - Via Basse**

La cabina è stata installata nel luglio 2008 ad opera di SACBO ed è situata in zona residenziale, esattamente sulla proiezione al suolo delle rotte degli aerei in atterraggio per pista 28 e in decollo per pista 10. Tipologia di postazione (ai sensi della DGR n. 8/808/2005): "M". Sensibilità prevalente operazioni aeree:  
- Decolli per pista 10 - Atterraggi per pista 28

## **La strumentazione delle cabine consiste in:**

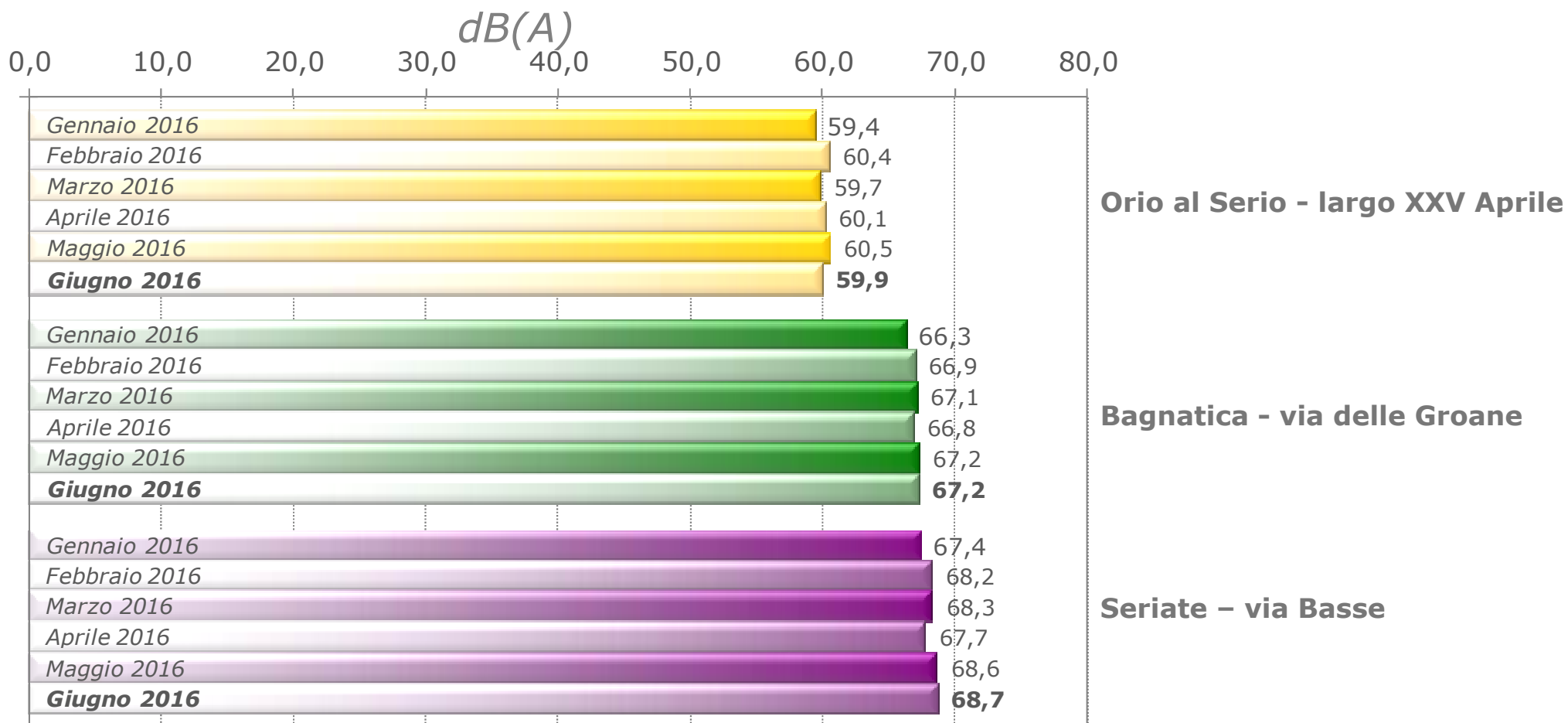
- Catena fonometrica con possibilità di verifica automatica della calibrazione;
- Fonometro analizzatore di ultima generazione;
- Personal Computer per acquisizione ed elaborazione dati;
- Centralina meteo per parametri meteo-climatici.

# Valore medio mensile del $L_{VAj}^*$ [dB(A)]



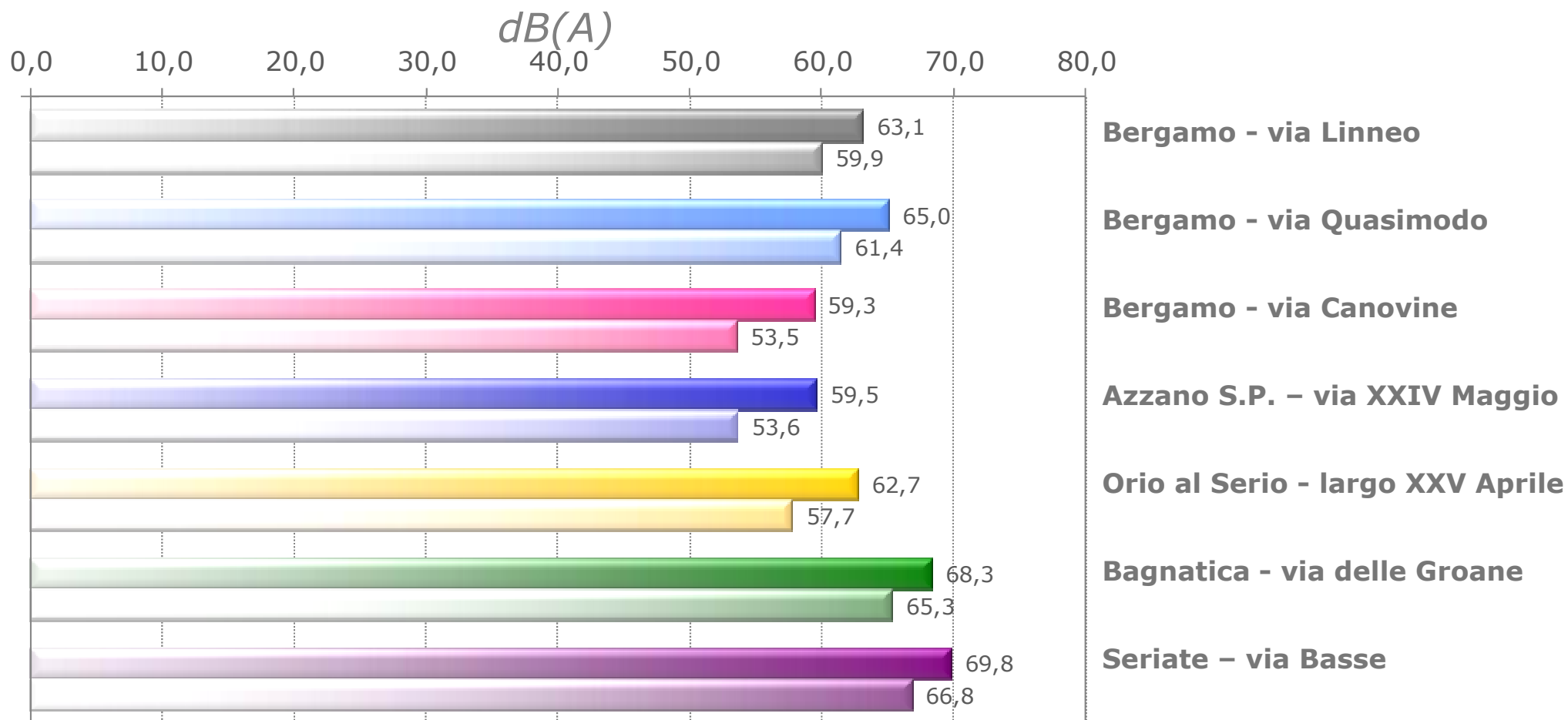
\*  $L_{VAj}$ : Livello di Valutazione del rumore Aeroportuale giornaliero

# Valore medio mensile del $L_{VAj}^*$ [dB(A)]



\*  $L_{VAj}$ : Livello di Valutazione del rumore Aeroportuale giornaliero

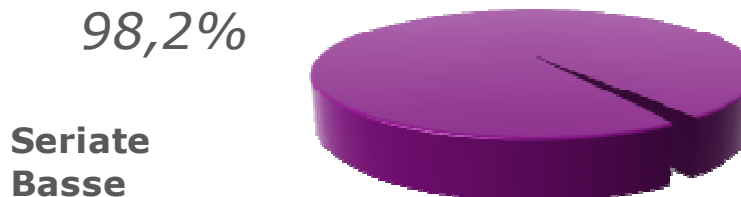
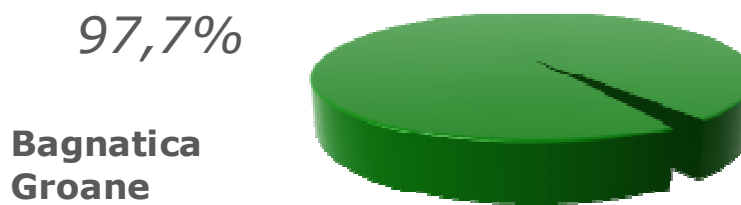
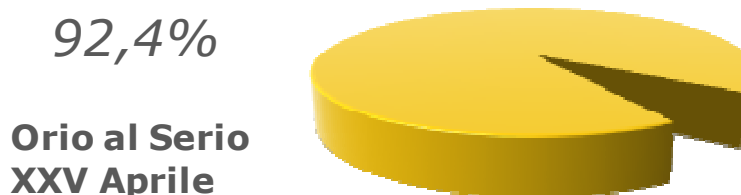
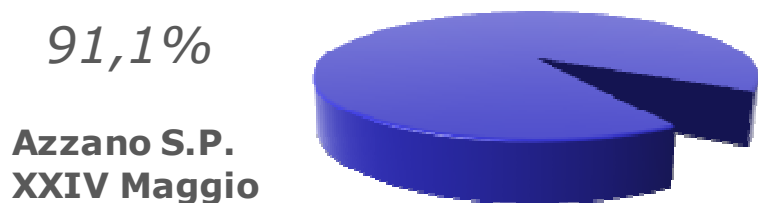



# Valori massimi e minimi giornalieri del $L_{VAj}^*$ [dB(A)] rilevati nel mese



\*  $L_{VAj}$ : Livello di Valutazione del rumore Aeroportuale giornaliero



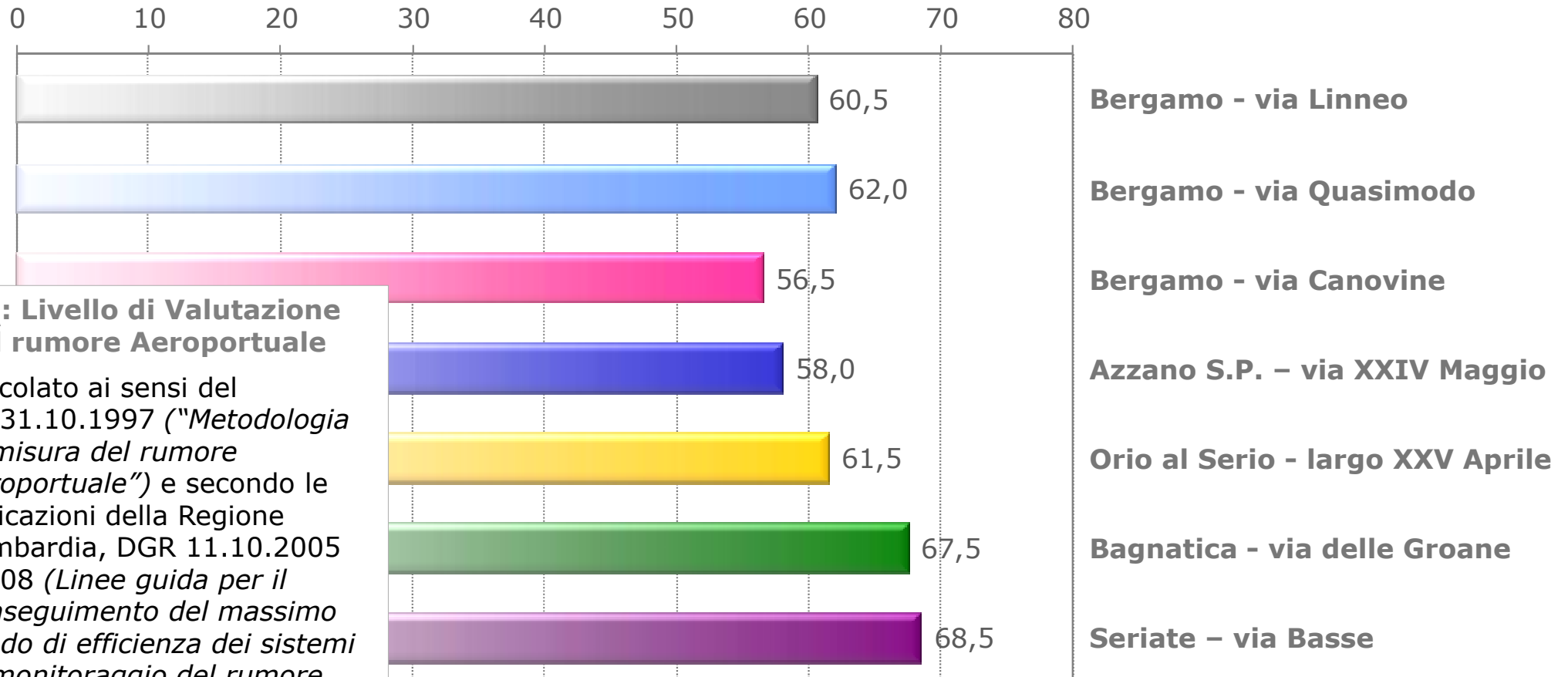
# Percentuali di correlazione



**Percentuale di correlazione:**  
rapporto tra il numero di movimenti a cui è stato associato almeno un evento sonoro ed il numero totale di movimenti relativo a ciascuna centralina

# Livello di Valutazione del rumore Aeroportuale ( $L_{VA}$ ) anno 2015

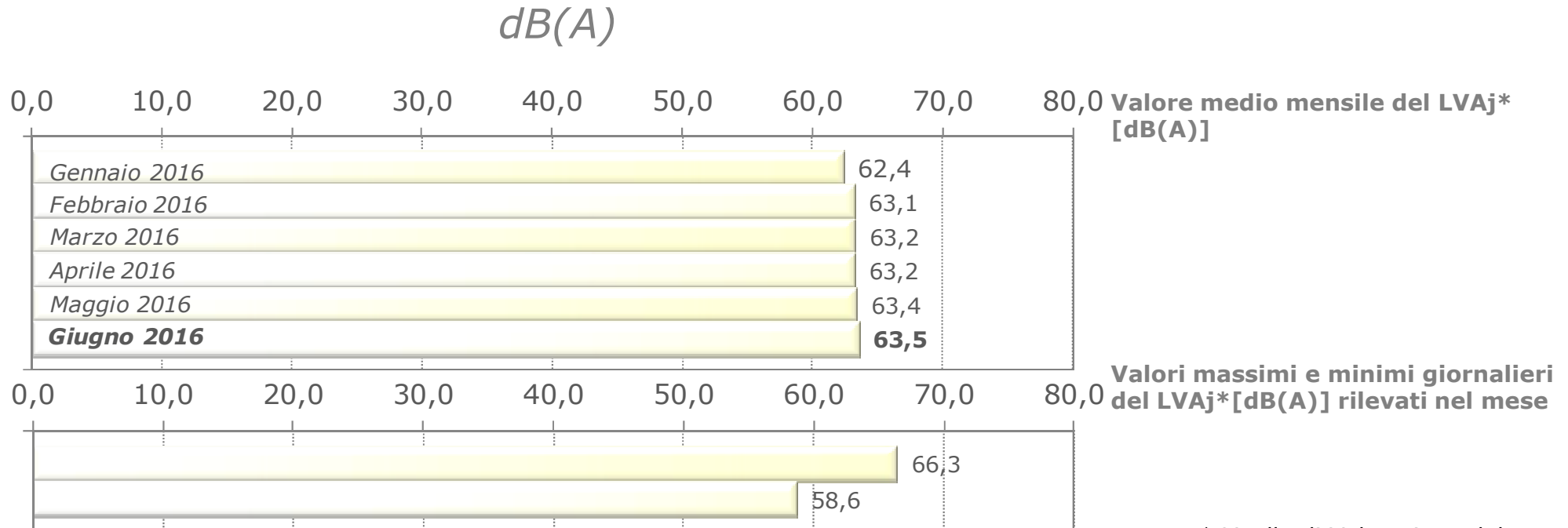
$dB(A)$



## $L_{VA}$ : Livello di Valutazione del rumore Aeroportuale

Calcolato ai sensi del DM31.10.1997 ("Metodologia di misura del rumore aeroportuale") e secondo le indicazioni della Regione Lombardia, DGR 11.10.2005 n.808 (Linee guida per il conseguimento del massimo grado di efficienza dei sistemi di monitoraggio del rumore aeroportuale in Lombardia).

# Centralina di monitoraggio di Grassobbio



\* Livello di Valutazione del rumore Aeroportuale giornaliero

## Breve descrizione

La cabina è stata installata a settembre 2009 ad opera di SACBO ed è situata presso il bacino di accumulo dell'acquedotto di Grassobbio, in zona prevalentemente industriale.

Tipologia di postazione (ai sensi della DGR n. 8/808/2005): "A".

Sensibilità prevalente operazioni aeree:

- Decolli da pista 10

## Percentuale di correlazione:

rapporto tra il numero di movimenti a cui è stato associato almeno un evento sonoro ed il numero totale di movimenti relativo a ciascuna centralina

97,5%

