




Bollettino mensile di informazione Aeroporto di Bergamo – Orio al Serio

Periodo di riferimento
Novembre 2014



Finalità

-  Nell'ambito dell'attività di riorganizzazione del Sistema di monitoraggio del Rumore Aeroportuale, che SACBO ha preso in gestione nel giugno 2004, si è reso necessario procedere alla raccolta organica ed all'analisi dei dati rilevati dalle stazioni di misura dal luglio 2004, primo mese completo di rilevazioni.
-  La finalità di questo bollettino è quella di fornire alle comunità che vivono nei dintorni dell'aeroporto conoscenza periodica sul clima acustico, così come rilevato dalla rete di monitoraggio esistente, in un clima di serena trasparenza con l'ambiente circostante.

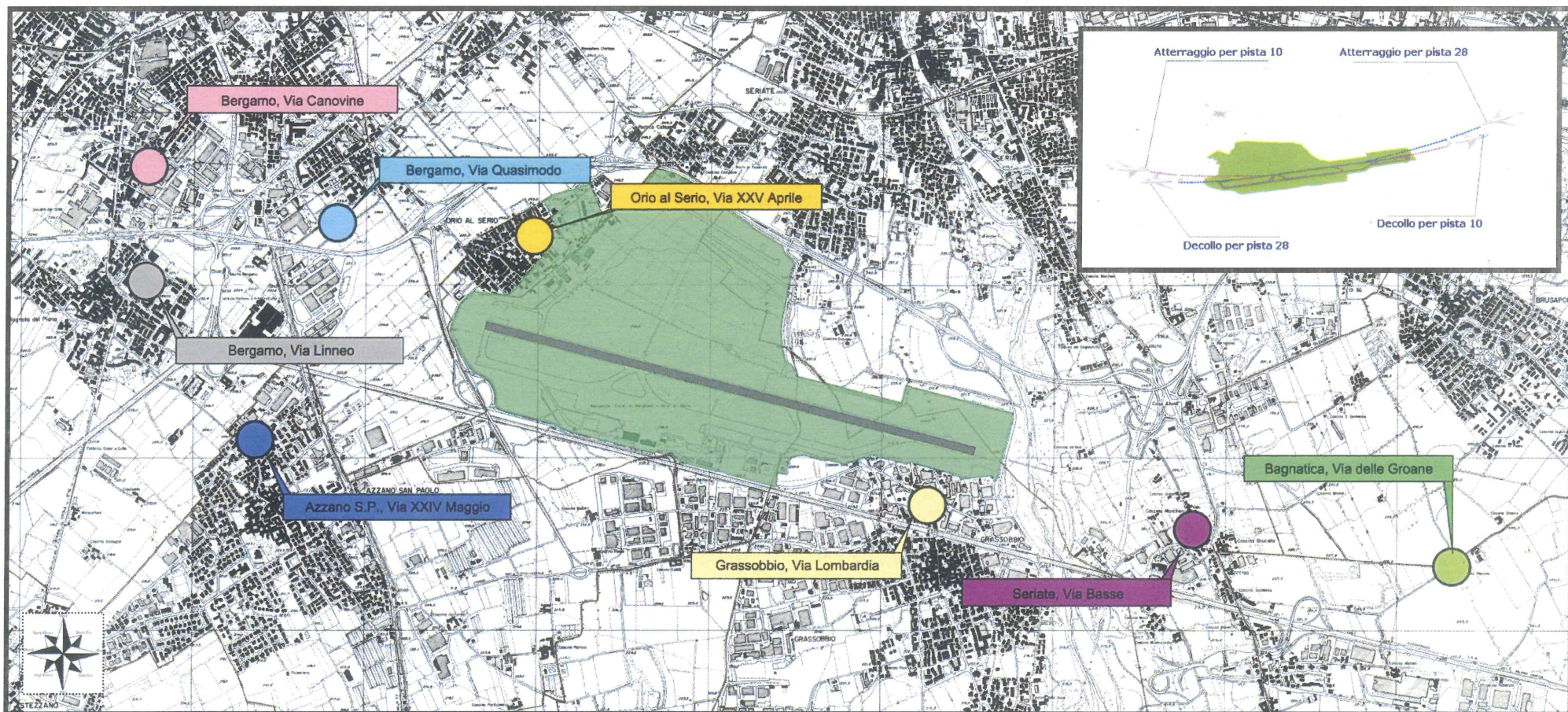
Considerazioni preliminari

- I dati qui presentati, validati come previsto dalla normativa vigente da un Tecnico Competente in Acustica, rispondono a parametri abbastanza stringenti, quali:
 - un'alta percentuale di correlazione (rapporto tra numero di movimenti cui è stato assegnato un evento sonoro e il totale).
 - un attento esame giornaliero del dato L_{VAd}^* ed L_{VAN}^{**} in relazione all'utilizzo dell'Aeroporto in termini di impegno numerico di velivoli e della loro tipologia.
- I giorni di misurazione sono stati considerati validi nel caso in cui l'acquisizione abbia permesso l'individuazione completa dei movimenti notturni ed almeno del 75% dei diurni ai quali è sensibile la postazione.
- Le stazioni di misura che fanno parte della rete di monitoraggio sono otto.

* L_{VAd} : Livello di Valutazione del rumore Aeroportuale **diurno** (06:00 - 23:00)

** L_{VAN} : Livello di Valutazione del rumore Aeroportuale **notturno** (23:00 - 06:00)

La rete di monitoraggio



Breve descrizione della rete di monitoraggio

BERGAMO - Via Linneo

La cabina è stata installata ad aprile 2007 ad opera di SACBO ed è situata presso la scuola Materna di Colognola, in zona residenziale. Tipologia di postazione (ai sensi della DGR n. 8/808/2005): "M".

Sensibilità prevalente operazioni aeree:

- Decolli per pista 28 - Atterraggi per pista 10

BERGAMO - Via Quasimodo

La cabina è stata installata a luglio 2007 ad opera di SACBO ed è situata presso l'asilo nido di Campagnola. Il sito ricade in zona prevalentemente residenziale. La presenza del vicino asse interurbano rappresenta una fonte di rumore di fondo costante e piuttosto intensa, comunque non tale da falsare i rilievi fonometrici.

Tipologia di postazione (ai sensi della DGR n. 8/808/2005): "M".

Sensibilità prevalente operazioni aeree:

- Decolli per pista 28 - Atterraggi per pista 10

BERGAMO - Via Canovine

La cabina è stata installata nel marzo 2008 ad opera di SACBO ed è situata presso gli uffici del Comune di Bergamo, in zona residenziale. Tipologia di postazione (ai sensi della DGR n. 8/808/2005): "M".

Sensibilità prevalente operazioni aeree:

- Decolli per pista 28 - Atterraggi per pista 10

AZZANO SAN PAOLO - Via XXIV Maggio

La cabina è stata installata nel marzo 2012 ad opera di SACBO, in zona residenziale.

Tipologia di postazione (ai sensi della DGR n. 8/808/2005): "M".

Sensibilità prevalente operazioni aeree:

- Decolli per pista 28

ORIO AL SERIO - Largo XXV Aprile

La stazione è posizionata nel comune di Orio al Serio in una zona residenziale presso un edificio abitativo di proprietà comunale. La cabina è stata sostituita a giugno 2006 ad opera di SACBO.

Tipologia di postazione (ai sensi della DGR n. 8/808/2005): "M".

Sensibilità prevalente operazioni aeree:

-Decolli per pista 28 - Atterraggi per pista 10

ed, in misura minore, a:

-Decolli per pista 10 - Atterraggi per pista 28

BAGNATICA - Via delle Groane

La cabina, rinnovata nel gennaio 2006 ad opera di SACBO, è installata presso la recinzione esterna di un edificio residenziale a due piani, esattamente sulla proiezione al suolo delle rotte degli aerei in atterraggio per pista 28 e in decollo per pista 10.

Tipologia di postazione (ai sensi della DGR n. 8/808/2005): "M".

Sensibilità prevalente operazioni aeree:

- Decolli per pista 10 - Atterraggi per pista 28

SERIATE - Via Basse

La cabina è stata installata nel luglio 2008 ad opera di SACBO ed è situata in zona residenziale, esattamente sulla proiezione al suolo delle rotte degli aerei in atterraggio per pista 28 e in decollo per pista 10.

Tipologia di postazione (ai sensi della DGR n. 8/808/2005): "M".

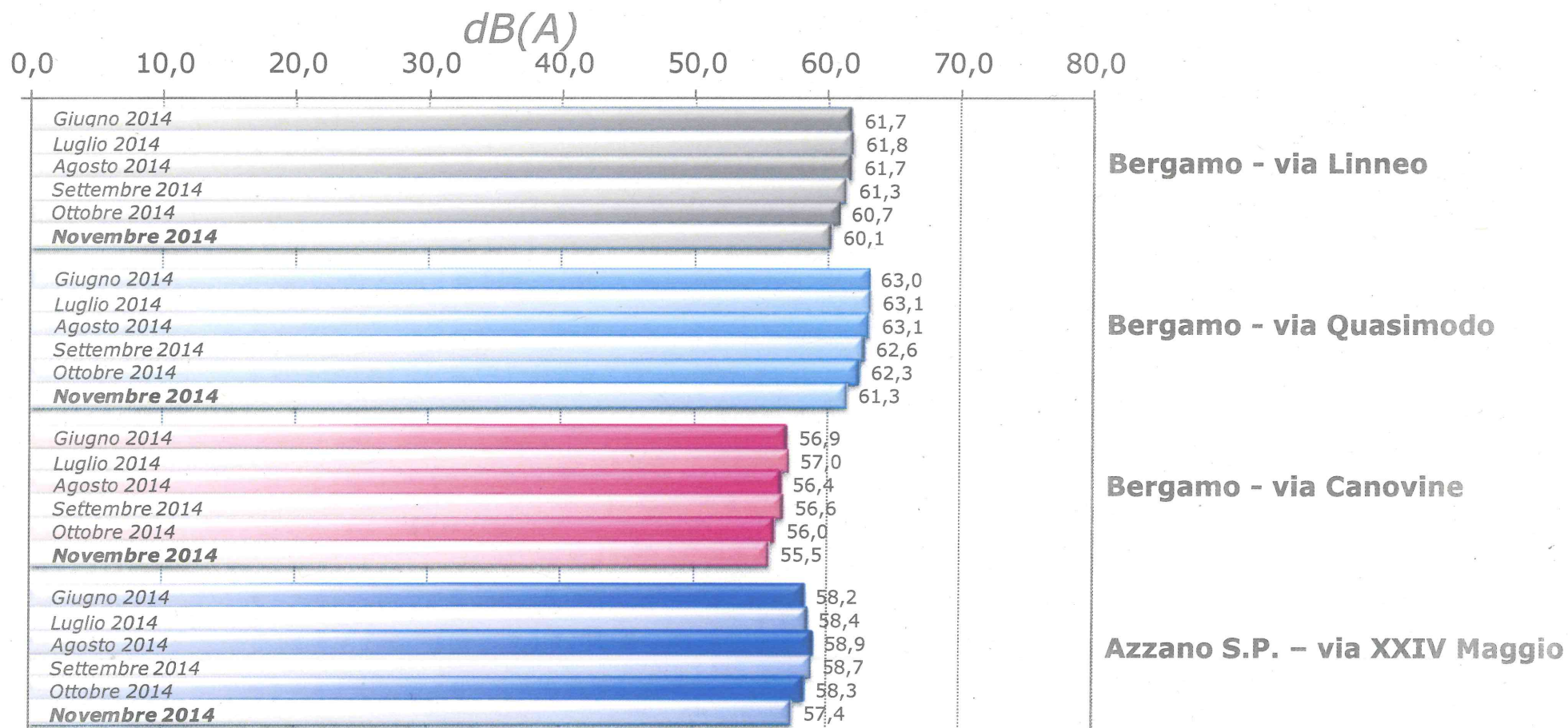
Sensibilità prevalente operazioni aeree:

- Decolli per pista 10 - Atterraggi per pista 28

La strumentazione delle cabine consiste in:

- Catena fonometrica con possibilità di verifica automatica della calibrazione;
- Fonometro analizzatore di ultima generazione;
- Personal Computer per acquisizione ed elaborazione dati;
- Centralina meteo per parametri meteo-climatici.

Valore medio mensile del L_{VAj}^* [dB(A)]

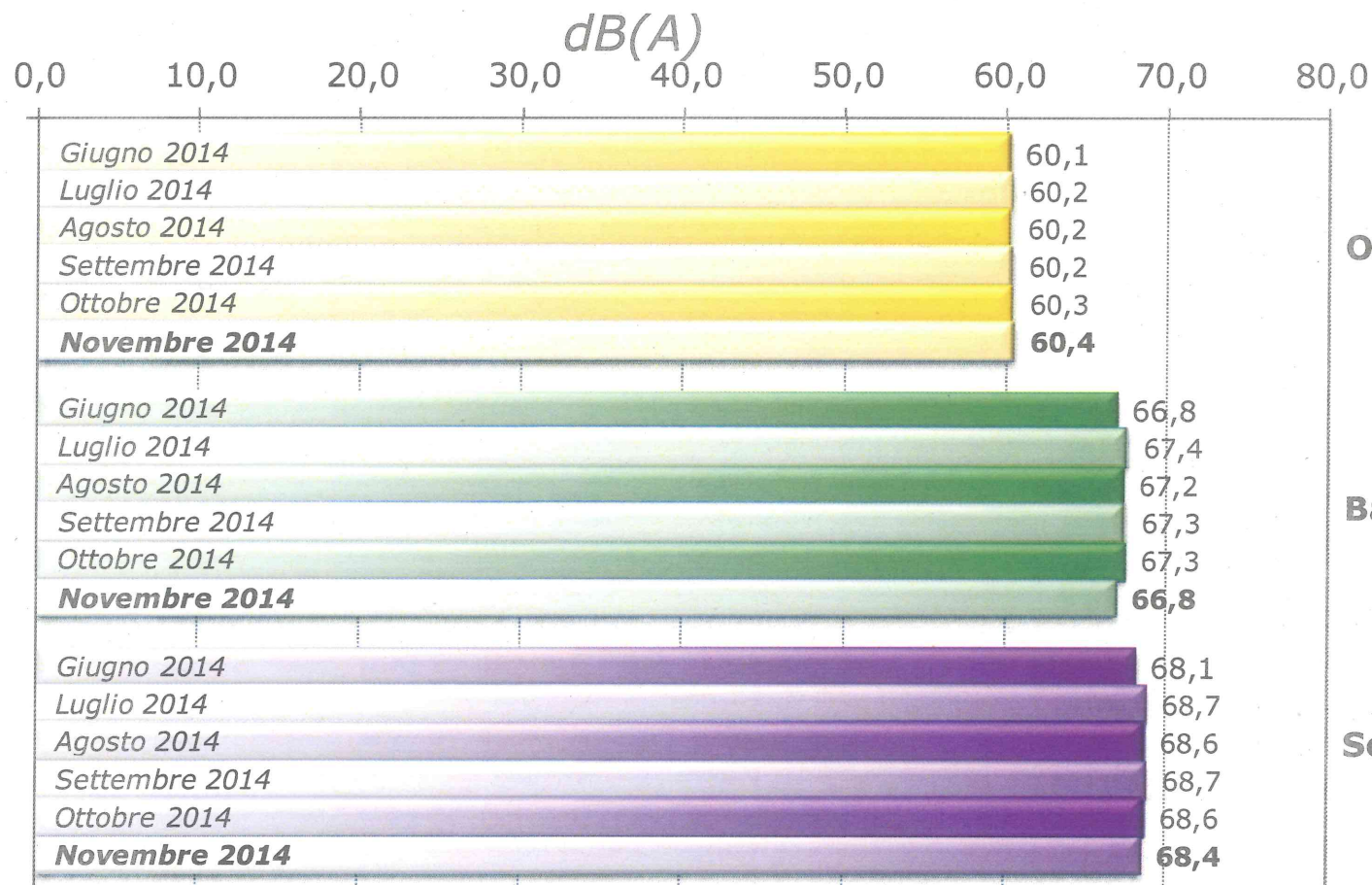


* L_{VAj} : Livello di Valutazione del rumore Aeroportuale giornaliero



I valori di LVA mensili sono influenzati dal trasferimento dei voli dall'aeroporto di Orio al Serio ad altri aeroporti per il periodo dal 13/05 al 01/06/2014.

Valore medio mensile del L_{VAj}^* [dB(A)]

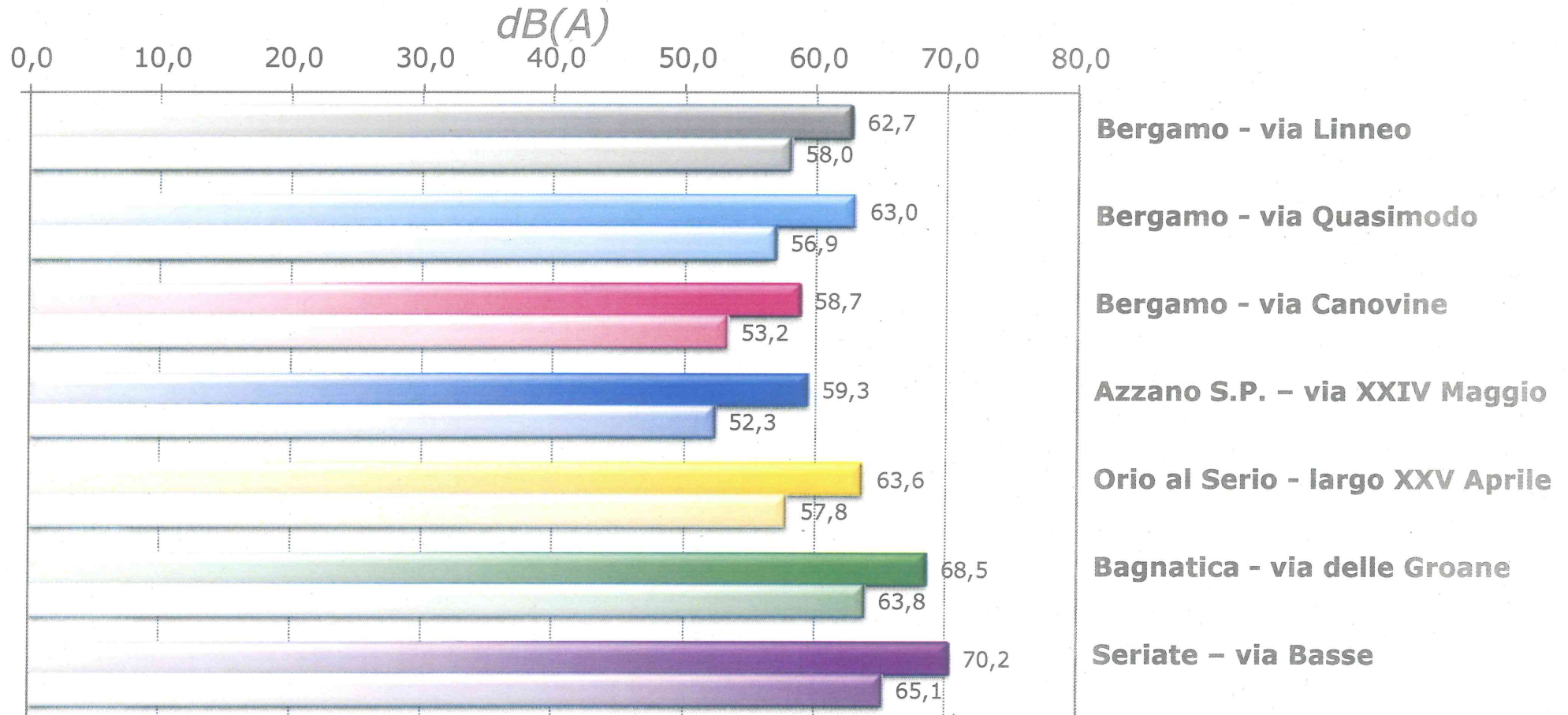


* L_{VAj} : Livello di Valutazione del rumore Aeroportuale giornaliero



I valori di LVA mensili sono influenzati dal trasferimento dei voli dall'aeroporto di Orio al Serio ad altri aeroporti per il periodo dal 13/05 al 01/06/2014.

Valori massimi e minimi giornalieri del L_{VAj}^* [dB(A)] rilevati nel mese



* L_{VAj} : Livello di Valutazione del rumore Aeroportuale giornaliero

Percentuali di correlazione

96,0%

**Bergamo
Linneo**




96,4%

**Orio al Serio
XXV Aprile**




97,2%

**Bergamo
Quasimodo**



97,8%

**Bagnatica
Groane**




96,0%

**Bergamo
Canovine**



98,5%

**Seriate
Basse**



96,0%

**Azzano S.P.
XXIV Maggio**

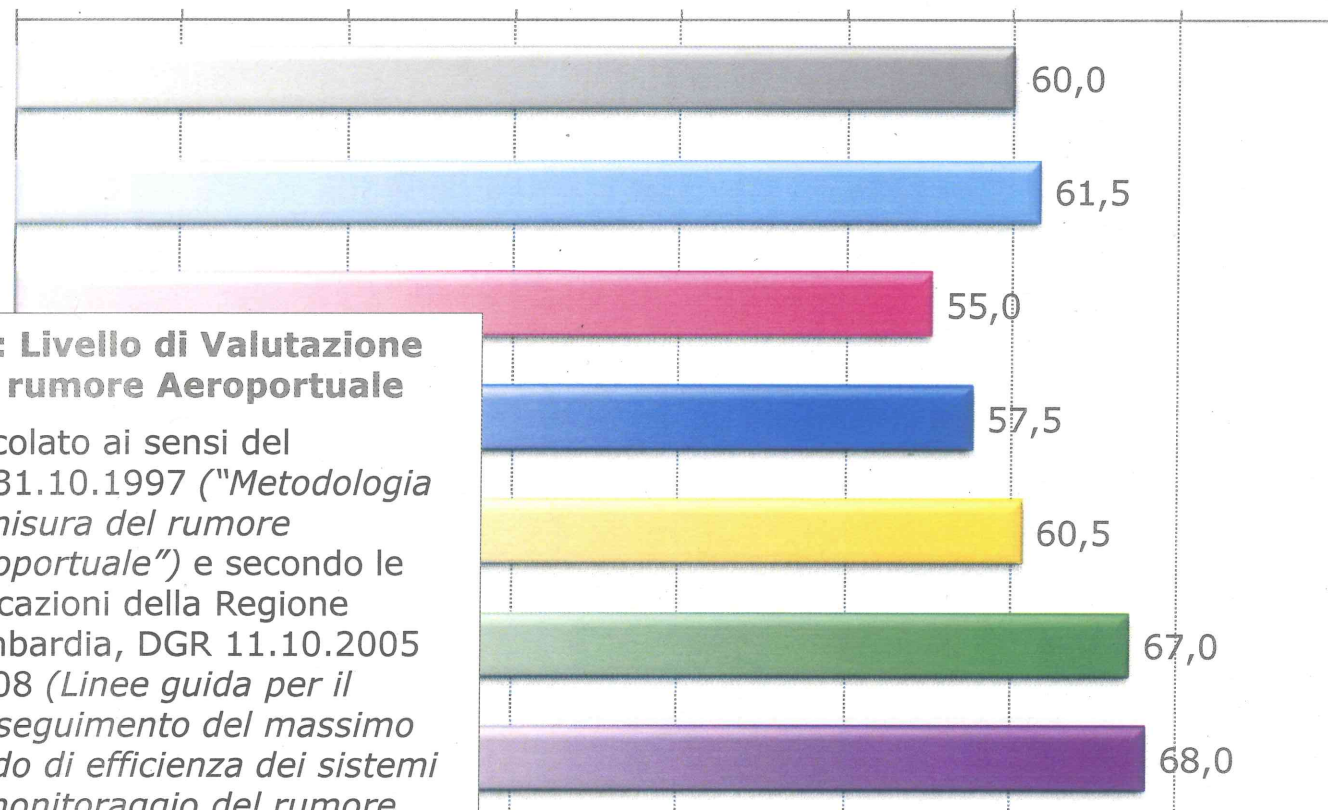


Percentuale di correlazione:
rapporto tra il numero di movimenti a cui è stato associato almeno un evento sonoro ed il numero totale di movimenti relativo a ciascuna centralina

Livello di Valutazione del rumore Aeroportuale (L_{VA}) anno 2013

$dB(A)$

0 10 20 30 40 50 60 70 80



L_{VA} : Livello di Valutazione del rumore Aeroportuale

Calcolato ai sensi del DM31.10.1997 ("Metodologia di misura del rumore aeroportuale") e secondo le indicazioni della Regione Lombardia, DGR 11.10.2005 n.808 (Linee guida per il conseguimento del massimo grado di efficienza dei sistemi di monitoraggio del rumore aeroportuale in Lombardia).

Bergamo - via Linneo

Bergamo - via Quasimodo

Bergamo - via Canovine

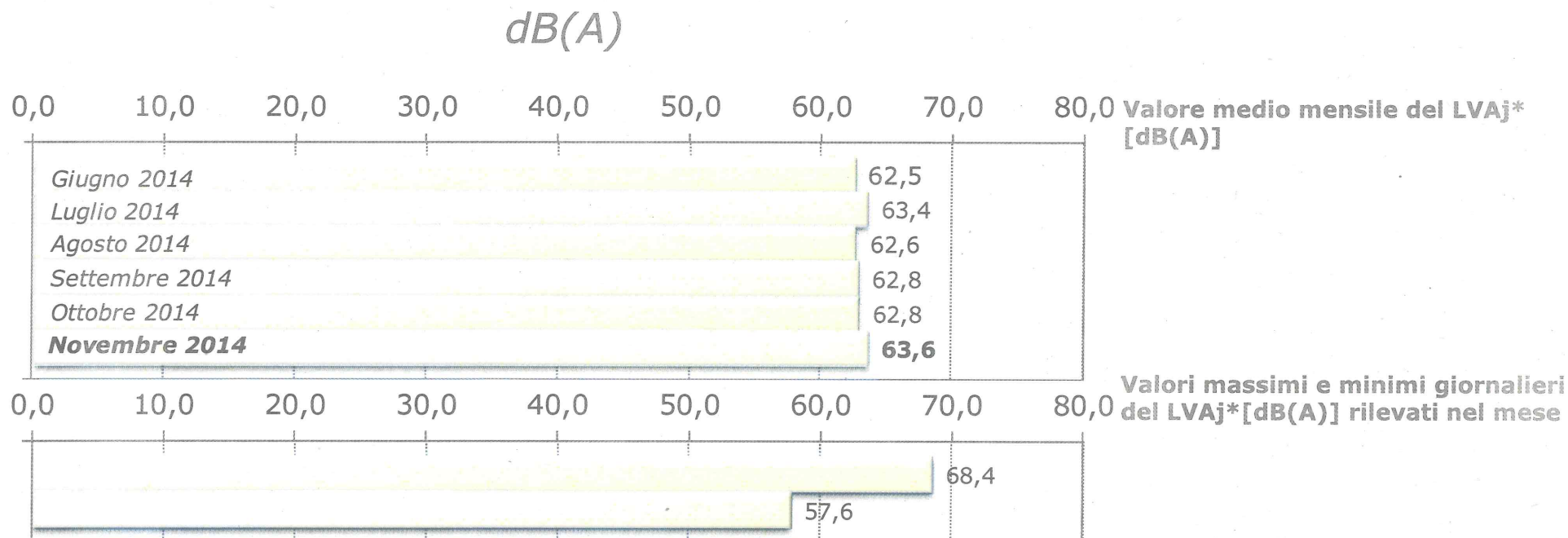
Azzano S.P. - via XXIV Maggio

Orio al Serio - largo XXV Aprile

Bagnatica - via delle Groane

Seriate - via Basse

Centralina di monitoraggio di Grassobbio



* Livello di Valutazione del rumore Aeroportuale giornaliero

Breve descrizione

La cabina è stata installata a settembre 2009 ad opera di SACBO ed è situata presso il bacino di accumulo dell'acquedotto di Grassobbio, in zona prevalentemente industriale.

Tipologia di postazione (ai sensi della DGR n. 8/808/2005): "A".

Sensibilità prevalente operazioni aeree:

- Decolli da pista 10

Percentuale di correlazione:

rapporto tra il numero di movimenti a cui è stato associato almeno un evento sonoro ed il numero totale di movimenti relativo a ciascuna centralina

97,0%



I valori di LVA mensili sono influenzati dal trasferimento dei voli dall'aeroporto di Orio al Serio ad altri aeroporti per il periodo dal 13/05 al 01/06/2014.

Valore medio del L_{VAj}^* [dB(A)]

	Bergamo Linneo		Bergamo Quasimodo		Bergamo Canovine		Azzano SP XXIV Maggio		Orio al Serio XXV Aprile		Bagnatica Groane		Seriate Basse		
	LVAj	note	LVAj	note	LVAj	note	LVAj	note	LVAj	note	LVAj	note	LVAj	note	
novembre 2014	1	58,4		59,7		54,1		56,2		58,1		63,8		65,8	
	2	59,1		60,9		55,2		57,1		59,3		64,4		65,1	
	3	60,8		62,0		55,3		57,2		60,4		66,1		68,0	
	4	58,0		56,9		54,0		52,3		61,5		66,9		68,5	
	5	62,7		60,2		58,7		53,1		63,6		66,9		68,5	
	6	59,5		61,1		54,5		57,5		60,3		68,0		69,7	
	7	60,4		61,9		54,9		58,6		60,3		68,5		70,2	
	8	58,6		60,2		53,8		55,9		57,9		65,3		67,1	
	9	60,7		62,0		56,2		56,2		59,3		64,6		65,6	
	10	61,3		62,0		55,9		57,3		63,0		66,8		68,9	
	11	60,0		61,1		54,8		56,4		61,6		67,6		69,3	
	12	61,6		63,0		56,6		59,3		61,5		68,1		69,6	
	13	60,5		62,0		56,3		58,3		60,0		68,0		69,6	
	14	60,7		61,9		55,5		57,4		59,7		68,0		69,4	
	15	60,6		60,4		55,1		55,0		61,0		64,5		66,3	
	16	60,1		61,3		55,4		56,9		59,8		64,6		65,9	
	17	61,4		62,8		57,0		59,0		61,1		66,8		69,1	
	18	60,1	2	61,7	2	55,2	2	58,7	2	59,9	2	67,8	2	69,5	2
	19	60,4		62,7		57,5		58,7		60,5		68,2		69,9	
	20	58,3		60,6		53,9		57,3		59,6		67,0		68,7	
	21	59,9		61,5		55,6		58,5		60,0		67,6		69,2	
	22	58,3		59,9		54,1		56,3		57,9		64,2		66,0	
	23	59,1		60,7		54,6		57,8		58,6		65,1		65,9	
	24	60,5	2	62,2	2	55,7	2	58,6	2	61,2	2	66,7	2	68,6	2
	25	60,6		62,2		57,4		57,0		60,1		67,2		68,4	
	26	58,2		60,1		53,2		56,2		60,3		68,4		70,0	
	27	59,1		60,9		54,9		57,6		61,1		67,7		69,1	
	28	60,8		62,0		55,7		58,1		60,9		68,0		69,6	
	29	59,9		61,3		55,1		57,8		58,3		64,4		66,4	
	30	59,6		60,9		54,9		57,1		57,8		64,6		65,8	
-	-		-		-		-		-		-		-		

Note:

1. Malfunzionamento
2. Decolli notturni per pista 28 autorizzati come previsto da AIP Italia
3. Rumore ambientale

Data la complessità dei dati riportati in questa sezione del bollettino, in termini di interpretazione e significatività degli stessi, si sottolinea come debbano essere esaminati da tecnici competenti in acustica ambientale, ovvero da personale in possesso di adeguata preparazione tecnico-normativa in campo acustico ed aeronautico.

* L_{VAj} : Livello di Valutazione del rumore Aeroportuale giornaliero

Validità dei dati e funzionamento della strumentazione

Validità giornaliera

I giorni di misurazione sono stati considerati validi nel caso in cui l'acquisizione abbia permesso l'individuazione completa dei movimenti notturni ed almeno del 75% dei diurni ai quali è sensibile la postazione.

Funzionamento

Percentuale di ore in cui ci sia stata acquisizione del dato acustico.

Certificazione SIT

Rilasciata dal Servizio di Taratura in Italia, attesta il corretto funzionamento della strumentazione di misura.
Ha validità biennale.

Postazione	Giorni validità	% ore funzionamento	Scadenza certificazione SIT
Bergamo Linneo	30 / 30	100,0%	aprile 2016
Bergamo Quasimodo	30 / 30	100,0%	aprile 2016
Bergamo Canovine	30 / 30	100,0%	dicembre 2015
Azzano S.P. XXIV Maggio	30 / 30	99,6%	settembre 2015
Orio al Serio XXV Aprile	30 / 30	100,0%	maggio 2015
Bagnatica Groane	30 / 30	100,0%	aprile 2015
Seriata Basse	30 / 30	100,0%	luglio 2016

Data la complessità dei dati riportati in questa sezione del bollettino, in termini di interpretazione e significatività degli stessi, si sottolinea come debbano essere esaminati da tecnici competenti in acustica ambientale, ovvero da personale in possesso di adeguata preparazione tecnico-normativa in campo acustico ed aeronautico.

Centralina di monitoraggio di Grassobbio

Valore medio del LVA_j* [dB(A)]

Note:

1. Malfunzionamento
2. Decolli notturni per pista 28 autorizzati come previsto da AIP Italia
3. Rumore ambientale

		Grassobbio Lombardia	
		LVA _j	note
novembre 2014	1	61,3	
	2	58,6	
	3	63,7	
	4	-	3
	5	68,4	
	6	65,1	
	7	64,6	
	8	60,3	
	9	57,6	
	10	-	3
	11	-	1
	12	-	1
	13	-	1
	14	-	1
	15	-	3
	16	60,9	
	17	66,2	
	18	64,1	2
	19	65,0	
	20	64,3	
	21	63,7	
	22	61,7	
	23	58,0	
	24	64,7	2
	25	63,5	
	26	64,5	
	27	63,5	
	28	63,9	
	29	61,6	
	30	58,1	
	31	-	

Validità dei dati e funzionamento della strumentazione

Validità giornaliera

I giorni di misurazione sono stati considerati validi nel caso in cui l'acquisizione abbia permesso l'individuazione completa dei movimenti notturni ed almeno del 75% dei diurni ai quali è sensibile la postazione.

23 / 30

Funzionamento

Percentuale di ore in cui ci sia stata acquisizione del dato acustico.

88,3%

Certificazione SIT

Rilasciata dal Servizio di Taratura in Italia, attesta il corretto funzionamento della strumentazione di misura.
Ha validità biennale.

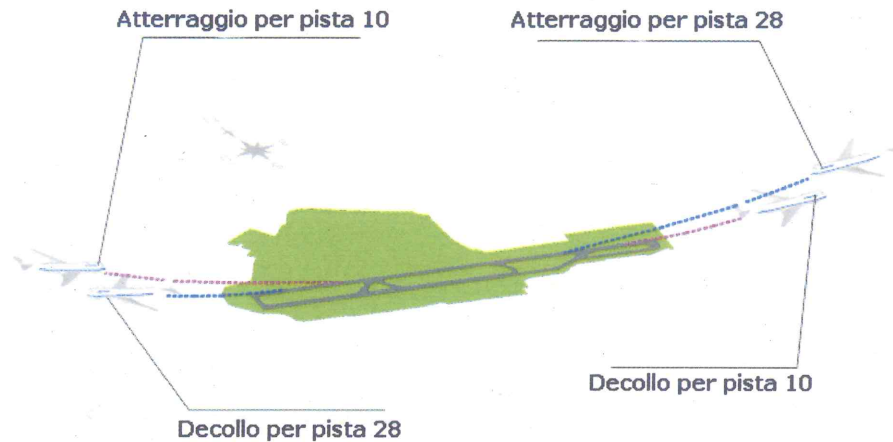
dicembre
2014

Data la complessità dei dati riportati in questa sezione del bollettino, in termini di interpretazione e significatività degli stessi, si sottolinea come debbano essere esaminati da tecnici competenti in acustica ambientale, ovvero da personale in possesso di adeguata preparazione tecnico-normativa in campo acustico ed aeronautico.

* LVA_j: Livello di Valutazione del rumore Aeroportuale giornaliero

Distribuzione della movimentazione

tot. movimenti	A28	D28	A10	D10
5.505	49,5%	33,6%	0,4%	16,5%



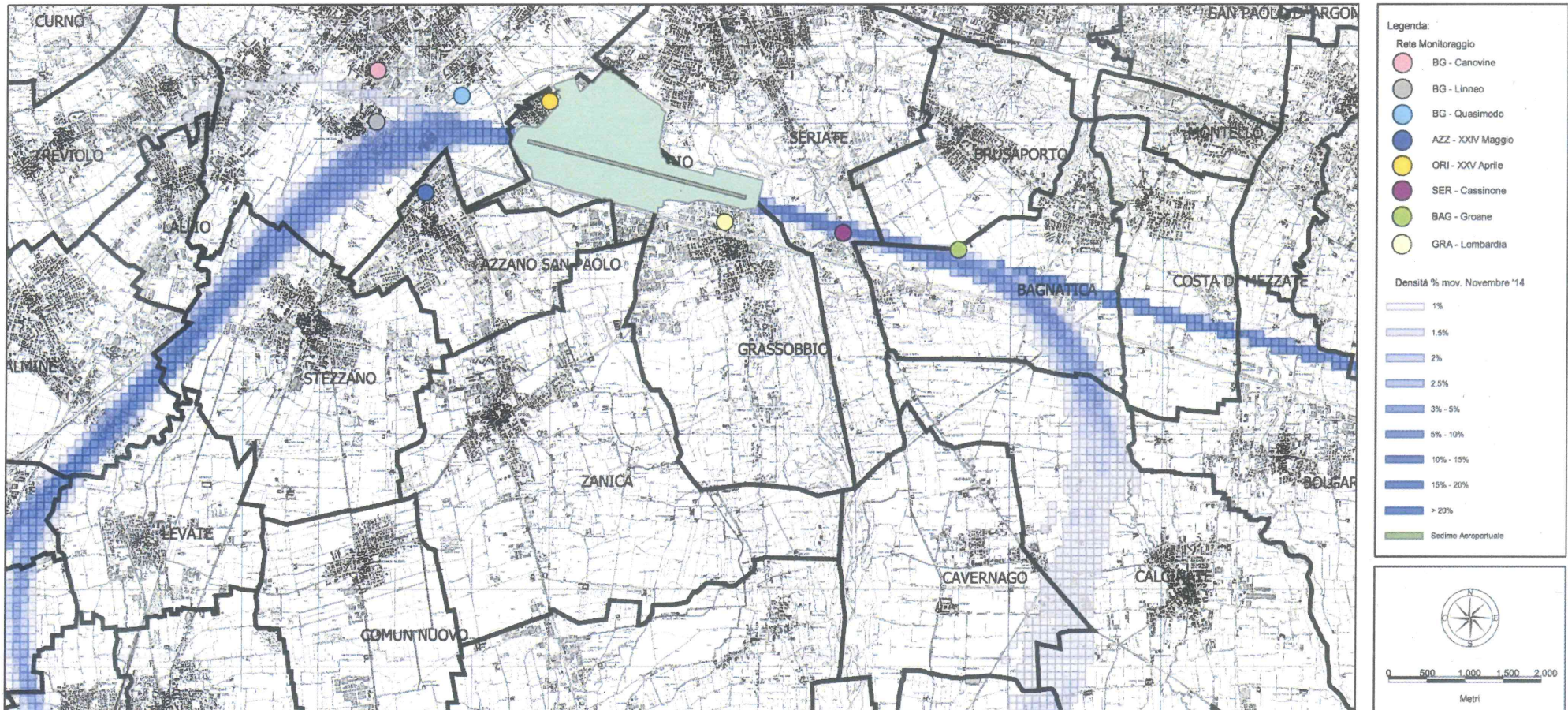
Note:

Si segnala che a causa di **congestione del traffico aereo** generatasi sull'Area Terminale di Milano, onde evitare l'accumularsi di ulteriori ritardi nelle operazioni di decollo ed atterraggio e ridurre il disagio acustico causato dagli aeromobili sia in attesa a terra sia in volo, secondo quanto pubblicato in AIP Italia riguardo le Noise Abatement Procedures, sono stati autorizzati i decolli per Pista 28 di seguito specificati:

volo SRR6497 decollo ore 23:15 locali del 18/11/2014;
volo SRR6497 decollo ore 23:06 locali del 24/11/2014.

Data la complessità dei dati riportati in questa sezione del bollettino, in termini di interpretazione e significatività degli stessi, si sottolinea come debbano essere esaminati da tecnici competenti in acustica ambientale, ovvero da personale in possesso di adeguata preparazione tecnico-normativa in campo acustico ed aeronautico.

Densità di movimenti



Data la complessità dei dati riportati in questa sezione del bollettino, in termini di interpretazione e significatività degli stessi, si sottolinea come debbano essere esaminati da tecnici competenti in acustica ambientale, ovvero da personale in possesso di adeguata preparazione tecnico-normativa in campo acustico ed aeronautico.