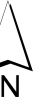











# Elaborato RIR Comune di Grassobbio

Tavola 4Bb - 3V SIGMA S.p.A.  
CATEGORIE TERRITORIALI AMMISSIBILI  
NELLE ZONE DI DANNO

Scala 1:2.000



## Legenda

-  Confine comunale di Grassobbio
-  Altri confini comunali
-  Edificato
-  Viabilità
-  Punti Sorgente eventi incidentali
-  Z2 - Zona di danno (Lesioni Irreversibili)
-  Categoria territoriale compatibile EF
-  Categoria territoriale compatibile DEF
-  Categoria territoriale compatibile CDEF

