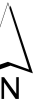









Elaborato RIR Comune di Grassobbio

Tavola 4Aa - ERCA S.p.A.
CATEGORIE TERRITORIALI AMMISSIBILI
NELLE ZONE DI IMPATTO

Scala 1:4.000



Legenda

-  Confine comunale di Grassobbio
-  Altri confini comunali
-  Edificato
-  Viabilità
-  ERCA S.p.A.
-  Z1 - Zona di impatto (Elevata/Inizio Letalità)
-  Categoria territoriale compatibile EF

Comune di Orio al Serio

Comune di Zanica

Comune di
Grassobbio

