






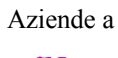


# Elaborato RIR Comune di Grassobbio

## Tavola 1 INQUADRAMENTO TERRITORIALE COMUNE DI GRASSOBBIO

Scala 1:20.000



### Legenda

-  Comune di Grassobbio
-  Confini comunali
-  Fiume Serio
-  Aeroporto Internazionale di Bergamo - Orio al Serio
-  Aziende a Rischio d'Incidente Rilevante
-  Ditta 3V SIGMA S.p.A.
-  Ditta ERCA S.p.A.

