









**LEGENDA**

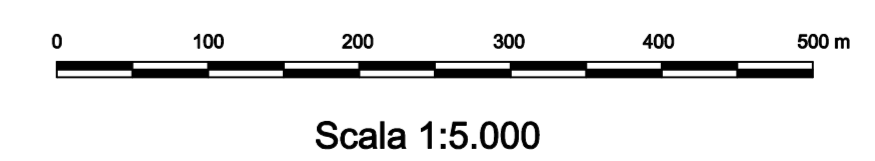
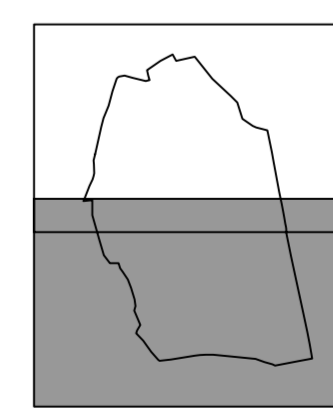
-  Isofreatiche (m s.l.m.), settembre - ottobre 2001
-  Direzione e verso falda libera (linea di flusso)
-  Spatiacque sotterraneo
-  Pozzo pubblico ad uso idropotabile (attivo)
-  Pozzo pubblico ad uso idropotabile (inattivo)
-  Pozzo privato ad uso idropotabile (attivo)
-  Pozzo privato (uso industriale/monitoraggio)
-  Confine comunale



**Comune di Grassobbio**  
Provincia di Bergamo

Indagine geologica di supporto al  
Piano Regolatore Generale ai  
sensi della L.R. 41/97

**CARTA IDROGEOLOGICA**



**Tav. 6b**  
gennaio 2004



a cura di:  
**Dott. Geol. Sergio Ghilardi**  
Con la collaborazione di: dott. Enrico Masconi