Foglio B05

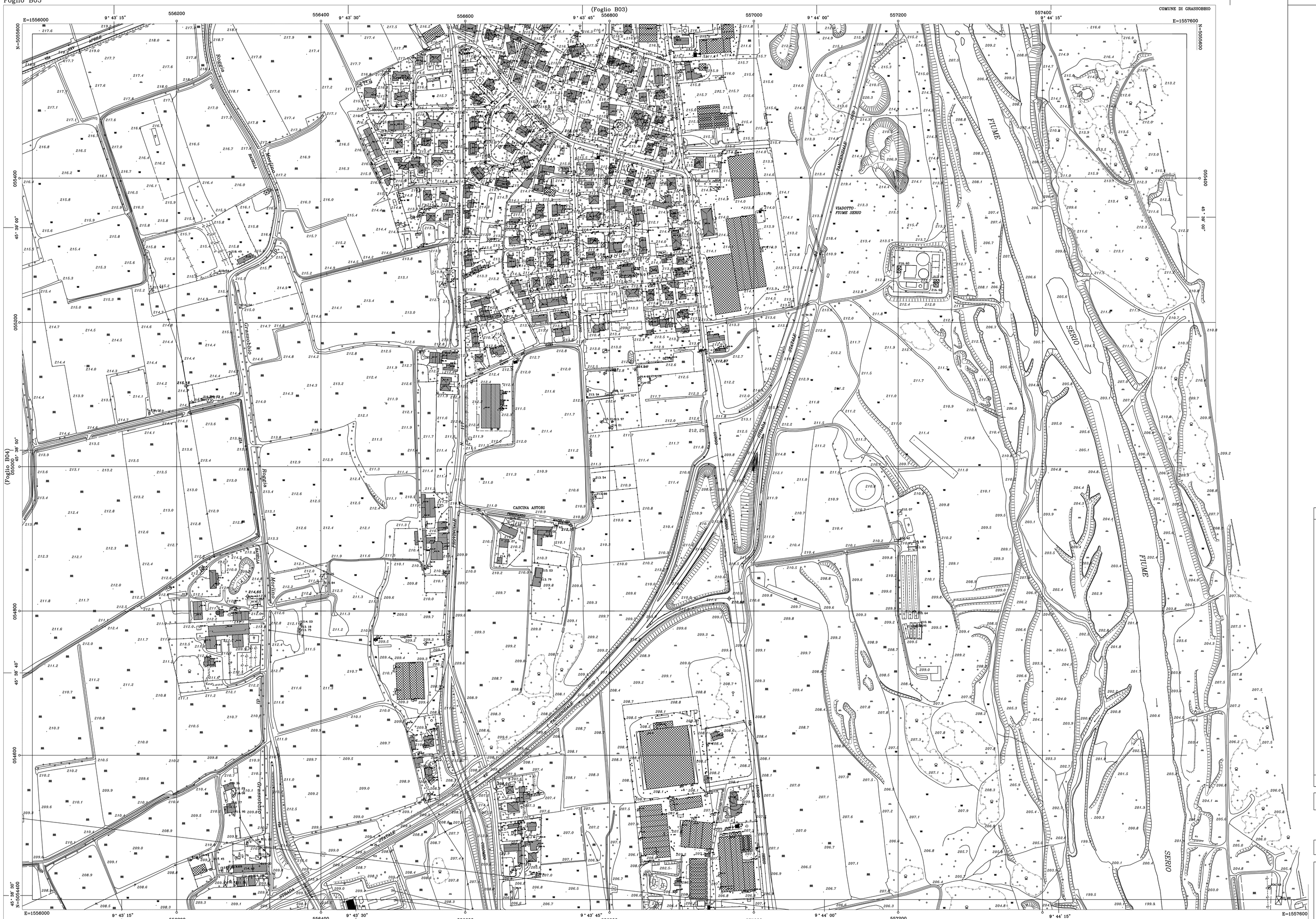

COMUNE DI GRASSOBBIO

Provincia di Bergamo

Carta Tecnica Comunale Numerica

Foglio B05

Scala 1:2000

50 0m 20 40 60 80 100 120 140 160 180 200m

L'altimetria espressa in metri e' riferita al livello medio del mare.
Sistema di proiezione Gauss-Boaga – Longitudine da Greenwich

QUADRO D'UNIONE E INQUADRAMENTO

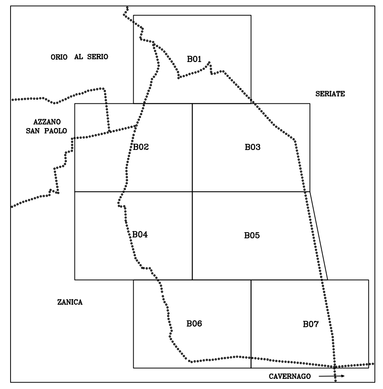

COPERTURA DI FOTO AEREE
Data del volo: 14 Agosto 2002

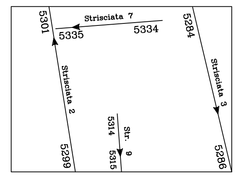

PRINCIPALI SEGNI CONVENZIONALI

	edificio civile		cipresso
	edificio industriale		vigneto
	edificio agricolo		orto, vivaio
	edificio in costruzione		macchia, incolto
	baracca, chiosco		seminativo
	tettoia, pensilina		prato
	edificio di culto		albero isolato
	cimitero		capitello
	cabina elettrica		edificio scolastico
	palo trasformatore		municipio
	palo linea elettrica		ufficio postale
	muretto		aeroporto
	muro di sostegno		distributore carburante
	recinzione, staccionata		pozzo
	siepe		fontana
	autostrada e spartitraffico		antenna telecomunicazioni
	strada principale		ciminiera
	aiuola, marciapiede, vialetto		monumento
	strada di campagna		cippo chilometrico
	limite comunale	225,4	quota terreno
	filare di alberi	123, 4	vertice trigonometrico
	filare di vite	+ 123, 4	vertice di poligonale collimabile
	albero da frutto	123, 45	caposaldo di livellazione
	bosco ceduo	123,45	punto fotografico di appoggio
	pino	45° 43' 45"	riferimento coordinate geografiche

La legenda completa dei segni convenzionali e' riportata nel repertorio degli oggetti geografici

Responsabile Area LL. PP.
dott. arch. Rossella Gustinetti

Direttore dei Lavori
dott. arch. Rossella Gustinetti

Collaudatore
dott. ing. Walter Imperatore

Approvato con D. G. C. n..... del .....

REALIZZAZIONE:

ZOLLET SERVICE S.C.a R.L.
Servizi Tecnici Integrati per l'Ingegneria
Via Roma, 1 – 32035 S. GIUSTINA (BL)
Tel. 0437-858556 / Fax 0437-858402
E-mail : info@zolletservice.it

Pubblicata ai sensi del D.P.R. n. 367 del 29/09/2000
Tutti i diritti di riproduzione e rielaborazione sono riservati.

© 2004 – Comune di Grassobbio (Bergamo)